Prot. n. 1946 del 10-03-2018

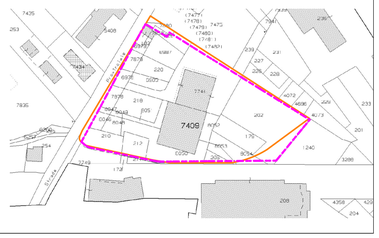

Estratto Mappa 1:2000 - Individuazione proprietà Catastali

AT21 - Perimetro di progetto in variante

AT21 - Perimetro previsioni di piano catastale
P.G.T. Vigente

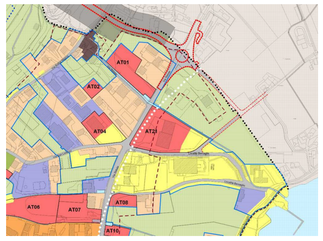

Estratto previsioni di piano - stralcio P.r.1
Planimetria sintetica fotogrammetrica

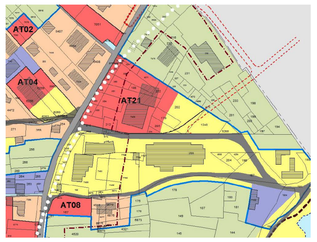

Estratto previsioni di piano - stralcio P.r.2
Planimetria sintetica catastale

Estratto planimetria sintetica vincoli - stralcio P.r.3

Estratto planimetria sintetica vincoli - stralcio P.r.3

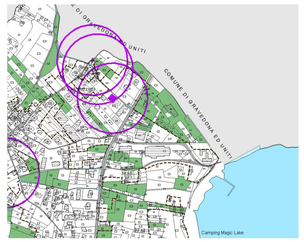

Estratto planimetria individuazione aree agricole - stralcio D.p.5.2

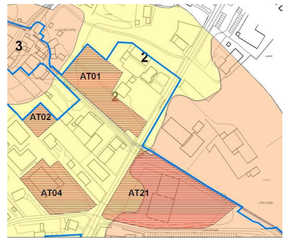

Estratto fattibilità geologica - stralcio D.p.10.3
Criteri di interventi ambiti soggetti a trasformazione urbanistica

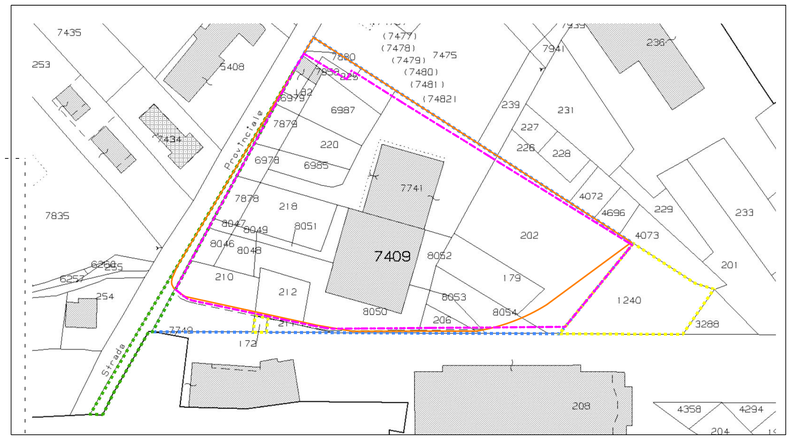

Estratto Mappa 1:1000 - Individuazione proprietà Catastali

Area strada

Lotti di proprietà

Area Comune di Dongo

AT21 - Perimetro di progetto in variante

AT21 - Perimetro previsioni di piano catastale
P.G.T. Vigente

Rilievo quotato dell'area - scala 1:500

AT21 - Perimetro di progetto in variante

Fascia di rispetto reticolo idrico minore - m.4

data em.	tecnico	note di modifica - descrizione
05/02/2014	Arch. G.M.	Creato il
05/03/2018	Arch. G.G.	Emissione definitiva

data	provvedimenti amministrativi

progetto | localizzazione

Piano attuativo in variante al PGT vigente - AT21
Via statale, Comune di Dongo (CO)

committente

firma

S.C. EVOLUTION S.p.A.
Via Manzoni 41, 20121, Milano (MI)
P.I.V.A. 13294320158

tecnici incaricati

progettista
Dott.Arch.Giovanni Gaspa

descrizione tavola

Inquadramento, rilievo stato di fatto, estratti PGT

autore tavola
Arch. Marchetti Giulia

scala:
1:500

data emissione tavola
06/03/2018

gaspa architetti associati
giovanni e michele gaspa
via Provinciale 16/G - 22038 - Tavernerio (CO)
tel./fax. +39 031428319
studio@gaspaarchitettiassociati.it
www.gaspaarchitettiassociati.it

01

Allplan 2018